

Guatemala, 31 de agosto del 2015.

Informe: 08-2015.

Arquitecto
Juan Pablo Rosales Tinoco
Viceministro del Patrimonio Cultural y Natural
Su Despacho.

Estimado Arquitecto:

De la manera más atenta me dirijo a usted con el propósito de presentarle mi informe de actividades mensuales conforme a lo estipulado en el **Contrato Administrativo por Servicios Profesionales Número 7-2015, aprobado** mediante el **Acuerdo Ministerial Número, 16-2015, correspondiente** al mes de agosto del año 2015, y para el cobro de mis honorarios estoy presentando la **factura número de serie "A" y correlativo 00176.**

Actividades Realizadas:


1. Excavación arqueológica y liberación de rellenos prehispánicos en la fachada sur del palacio Aurora 2, del sitio arqueológico Naranjo Sa'aal
2. Excavación arqueológica y liberación de rellenos prehispánicos en el pozo maestro de la estructura B-24, del sitio arqueológico Naranjo Sa'aal
3. Excavación arqueológica por medio de un pozo de sondeo estratigráfico ubicado en el sector este de la estructura B-24, del sitio arqueológico Naranjo Sa'aal
4. Excavación arqueológica por medio de un pozo de sondeo estratigráfico ubicado en el sector oeste de la estructura B-24, del sitio arqueológico Naranjo Sa'aal.

Resultados Obtenidos:

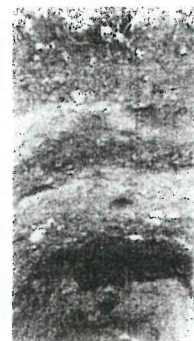
1. Se continuaron las investigaciones en el friso de la fachada sur del palacio Aurora 2. En esta oportunidad se realizaron 5.43 metros cuadrados de liberación de rellenos prehispánicos en la fachada sur del palacio Aurora 2. Esta investigación se encuentra en proceso, sin embargo hasta el momento se ha descubierto parte del friso de la fachada sur, el cual presenta diseños iconográficos en alto relieve con pintura roja. Entre los diseños se pueden apreciar una deidad prehispánica en el sector central y aves estilizadas con cabeza humana.



2. Se continuaron las excavaciones en el pozo maestro que se encuentra ubicado en la terraza superior del edificio B-24. En esta oportunidad se retiraron 10 metros cúbicos de relleno en el pozo maestro del edificio B-24. Esta excavación que se encuentra en proceso de excavación. Hasta el momento solo se ha encontrado relleno de piedras de distintos tamaños con tierra gris. No se ha encontrado subestructuras o construcciones anteriores al edificio B-24. El pozo presenta una profundidad de 10 metros.




3. Se continuó con el pozo de sondeo en el sector este de la estructura B-24, el pozo se realizó de 1.50 metros cuadrados hasta una profundidad de 4 metros. En esta oportunidad se documentaron pisos constructivos de diferentes ocupaciones o remodelaciones que realizan en la calzada sur. Además se documentó un banco de arcilla gris sobre la roca madre o caliza. En total se realizó una excavación de 5.62 metros cuadrados.




4. Se realizó un pozo de sondeo estratigráfico de 1.50 metros cuadrados, ubicado en el sector oeste de la estructura B -24. En esta excavación se llegó hasta una profundidad de 85



centímetros. En total se hizo una excavación de 1.91 metros cúbicos. En esta oportunidad se documentaron rellenos de piedras de distintos tamaños con tierra café oscuro sobre la roca caliza.


Fredy Antonio Ramírez Baldizón


Vo Bo Edwin Roberto Hernández Pardo
Coordinador Administrativo
Departamento de Conservación y Rescate
de Sitios Arqueológicos Prehispanicos
IDAEH-DCPCN